




GEWÄSSERBESCHREIBUNG DER RHEINPACHTGEMEINSCHAFT 1 e.V.

1. Rheinstrom v. d. Strommitte bis zum rechtsrheinischen Ufer, Rheinkilometer 322,1 bis 339,0
2. Rheinseitengraben von Rheinkilometer 322,1 bis zu seinem Ende bei der Staustufe Iffezheim einschließlich Verbindungsstück über Bauwerk 84 bis zur Mündung in den Sandbach.
3. Altwasser und Gräben auf Gemarkung Rheinmünster-Söllingen im Distrikt 11 "Rheinauwald" einschließlich Sulzbach mit Verbindungsgräben bis Bauwerk 74.
4. Baggersee Krieger (Gemeinde Rheinmünster) auf den Gemarkungen Rheinmünster-Söllingen und Stollhofen einschließlich des Altwasser östlich des Baggersees, soweit dieses auf Gemarkung Rheinmünster-Söllingen gelegen ist.
5. Altwasser auf Gemarkung Hügelsheim (I. und II. Bau) mit Verbindungsgräben und ausgebautem Altrhein (Baumaßnahme 76) bis zur Mündung in den Seitengraben südlich Bauwerk 84.
6. Altwasser und Gräben auf Gemarkung Iffezheim im Distrikt V "Faschinerwald"
7. Rheinbaggersee der Firma Kern (Gemeinde Iffezheim).
8. Unterlauf des Sandbaches von der Mündung des ausgebauten Altrheins bei Km 2,750 bis zur Mündung in den Rhein.
9. Altwasser und Gräben auf Gemarkung Wintersdorf westlich des Hochwasserdammes im Distrikt "Saurhein und Bannwald" und östlich des Hochwasserdammes im "Schafkopf" mit Verbindungsgräben im "Bannwasser" bis zum Quellrhein (auch soweit die Gewässer auf Gemarkung Iffezheim liegen), soweit die Ausübung der Angelfischerei durch die bestehende Naturschutzverordnung nicht untersagt bzw. eingeschränkt ist.

-  Rote Gewässer und Gewässer östlich des Hochwasserdammes fischen verboten!
-  Gastkarte nur Rhein und Kieshafen Iffezheim (dunkelblau gefärbt)
-  Schongebiete: Fischen verboten bzw. Hinweise beachten



GEWÄSSERKARTE (Ausgabe 06/21)
RHEINPACHTGEMEINSCHAFT 1 e.V.

